



NORTE

PLANTA ESQUEMATICA DE LOCALIZACION
CONJUNTO
ESCALA GRAFICA

- * Añadidos en metros: elevaciones y niveles en metros
- * Todas las cotas figan al dibujo.
- * El norte considerado es el astronómico.

NOTAS:

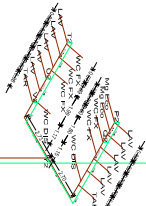
SIMBOLOGIA

- Tubería de evacuación de agua residual
- Tubería de ventilación
- Codo de 90°
- Tee de paso recto
- Reducción de diámetro
- Ampliación de diámetro
- Plancheta
- Válvula de retención
- Válvula de compuerta
- Calentador de agua

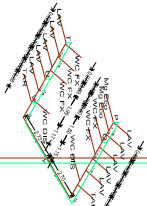
DETALLES

REALIZO:	Ing. José Luis Sánchez Galarza		
REVISO:	Ing. Miguel Tapia Velasco		
PROYECTOR:	Diseño de las instalaciones para el suministro y evacuación de agua, sistema de seguridad contra incendio y de aprovechamiento de gas lp para la zona de confort rígida de una plaza comercial		
UBICACION:	Avenida Insurgentes Norte, esquina con la Avenida Ricardo Flores Magón en la delegación Cuauhtémoc, Distrito Federal		
CONTENIDO:	ISOMÉTRICO DEL DISEÑO DE LA EVACUACIÓN Y LA VENTILACIÓN DEL AGUA RESIDUAL		
ESCALA:	FECHA:	CLAVE DE PLANO:	
1:200	ABRIL 2013	DISEÑO EVACUACIÓN Y VENTILACIÓN DE AGUA RESIDUAL	

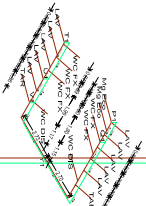
SECCION 2



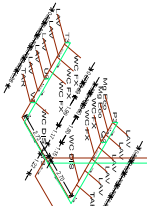
TERCER NIVEL (PLANTA TIPO 2)



SEGUNDO NIVEL (PLANTA TIPO 1)

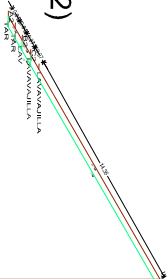


PRIMER NIVEL (PLANTA TIPO 1)

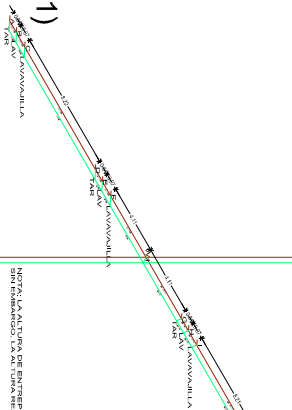


PLANTA BAJA

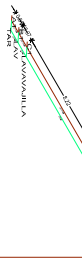
SECCION 1



TERCER NIVEL (PLANTA TIPO 2)



SEGUNDO NIVEL (PLANTA TIPO 1)



PRIMER NIVEL (PLANTA TIPO 1)